

Протокол / 11

Общего собрания собственников земельных долей в праве общей долевой собственности на земельный участок общей площадью 175006 кв.м. с кадастровым номером 23:16:0101000:306.

Местоположение земельного участка: Краснодарский край, Курганинский район, бывшие земли ЗАО «Воздвиженское», бригада 2, поле 8к, участок 2.

Категория земель: земли сельскохозяйственного назначения – для сельскохозяйственного производства.

Краснодарский край, Курганинский район, станица Воздвиженская. Одиннадцатое июля две тысячи семнадцатого года.

11 часов 30 минут

Инициатор собрания - ЗАО «Воздвиженское», являющееся участником общей долевой собственности.

Присутствующее на собрании уполномоченное должностное лицо Воздвиженского сельского поселения Курбатов Сергей Александрович проверил и удостоверяет полномочия присутствующих на собрании.

Курбатов С.А. действует согласно распоряжения главы Воздвиженского сельского поселения Курганинского района Краснодарского края № 35-р от 03.07.2017 года.

Участники долевой собственности уведомлены надлежащим образом о времени и месте проведения собрания путем опубликования извещения о проведении собрания в газете «Курганинские известия» № 55 (11723) от 30 мая 2017 года, размещении на официальном сайте администрации Воздвиженского сельского поселения в сети «Интернет» и информационных щитах, находящихся на территории Воздвиженского сельского поселения.

На собрании присутствовали собственники и представители собственников земельных долей на земельном участке:

1. Бояршинов Вадим Юрьевич, действующий на основании доверенности ЗАО «Воздвиженское», количество долей в праве общей долевой собственности – 2 целых 1/6, площадь долей 6,1317 га,
2. Кудринская Марикелла Александровна, действующая на основании доверенности от Мостовой Любовь Ивановны, количество долей в праве общей долевой собственности – 1, площадь доли 2,83 га,
3. Артамонова Анна Сергеевна, действующая на основании доверенности от Артамоновой Валентины Ивановны, количество долей в праве общей долевой собственности – 1, площадь доли 2,83 га.

На собрании присутствуют собственники и представители собственников в количестве 3 человек, являющихся собственниками 4 целых 1/6 долей.

Согласно выписке из Единого государственного реестра недвижимости об основных характеристиках и зарегистрированных правах на объект недвижимости: земельный участок с кадастровым номером 23:16:0101000:306 от 29.06.2017 года № 23/204/002/2017-1785 всего на земельном участке зарегистрированы права 5 собственников на 6 целых 1/6 долей.

Общее собрание считается правомочным в случае присутствия на нем участников долевой собственности, составляющих не менее чем 20 процентов их общего числа или, если способ указания размера земельной доли допускает сопоставление долей в праве общей собственности на земельный участок, владеющих более чем 50 процентами таких долей.

Доли в праве сопоставимы и выражены дробью.

Настоящее собрание правомочно принимать решения.

Открыл собрание представитель Воздвиженского сельского поселения Курбатов Сергей Александрович и предложил избрать председателя собрания и секретаря собрания. Подсчет голосов возложить на председателя и секретаря собрания. При голосовании 1 (одним) голосом является 1 (одна) целая доля в праве общей долевой собственности площадью 2,83 га. В качестве председателя собрания предложил кандидатуру Коцарева Вячеслава Владимировича, Бояршинов Вадим Юрьевич предложил избрать секретарем собрания Курбатова Сергея Александровича.

Других предложений не поступило.

Проголосовали: **ЗА** – 4 целых 1/6 голоса (единогласно),

ПРОТИВ – нет,

ВОЗДЕРЖАВШИХСЯ – нет.

РЕШИЛИ:

Председателем собрания избрать Коцарева В.В., секретарем собрания избрать Курбатова С.А.

Избранный председателем собрания Коцарев В.В. огласил следующие вопросы повестки дня настоящего собрания:

1) об условиях договора аренды земельного участка, находящегося в долевой собственности;

2) о лице, уполномоченном от имени участников долевой собственности без доверенности действовать при согласовании местоположения границ земельных участков, одновременно являющихся границей земельного участка, находящегося в долевой собственности, при обращении с заявлениями о проведении государственного кадастрового учета или государственной регистрации прав на недвижимое имущество в отношении земельного участка, находящегося в долевой собственности, и образуемых из него земельных участков, а также заключать договоры аренды данного земельного участка или соглашения об установлении частного сервитута в отношении данного земельного участка (далее - уполномоченное общим собранием лицо), в том числе об объеме и о сроках таких полномочий;

3) об утверждении расчета размера долей в праве общей собственности на земельный участок.

По первому вопросу повестки дня выступил председательствующий на собрании Коцарев В.В.

Уважаемые участники общей долевой собственности, а также их доверенные лица присутствующие здесь, предлагаю перейти к первому вопросу повестки дня. Какие будут предложения у участников собрания?

Предоставлено слово члену совета директоров ЗАО «Воздвиженское» Арутюнян С.А., предложившему заключить договор аренды земельного участка с кадастровым номером 23:16:0101000:306 с ЗАО «Воздвиженское» на следующих условиях:

Виды арендной платы	Ежегодный размер платежа в натуре	Сроки выплаты арендной платы
Продукция		
а) зерно пшеницы	1500 кг.	до 01 сентября текущего года
б) зерно ячменя	1500 кг.	до 01 сентября текущего года
в) масло подсолнечное	25 литров	до 01 ноября текущего года
г) сахар	25 кг.	до 01 ноября текущего года

По заявлению арендодателя ЗАО «Воздвиженское» обязуется выплатить денежный эквивалент продукции в натуре по цене рыночной стоимости, определяемой Курганинской торгово-промышленной палаты на момент начисления арендной платы.

Также ЗАО «Воздвиженское» обязуется выплатить собственнику земельной доли компенсацию за подлежащий уплате земельный налог за земельную долю, сдаваемую в аренду, и обязуется уплатить налог на доход физических лиц от выплачиваемой арендной платы за земельную долю.

Договор аренды заключить на срок 10 (десять) лет с момента проведения настоящего собрания, то есть до 11 июля 2027 года.

Других предложений об условиях договора аренды земельного участка, находящегося в долевой собственности, не поступило.

Предложение члена совета директоров ЗАО «Воздвиженское» Арутюнян С.А. об условиях договора аренды земельного участка с кадастровым номером 23:16:0101000:306 поставлен на голосование:

Проголосовали: **ЗА** — 3 целых 1/6 голоса,

ПРОТИВ – 1 голос

(Кудринская Марикелла Александровна, действующая на основании доверенности от Мостовой Любовь Ивановны, количество долей в праве общей долевой собственности – 1, площадь доли 2,83 га),

ВОЗДЕРЖАВШИХСЯ – нет.

РЕШИЛИ: Большинством голосов утвердить следующие условия договора аренды с ЗАО «Воздвиженское» земельного участка с кадастровым номером 23:16:0101000:306:

Арендная плата за целую земельную долю площадью 2,83 га выплачивается в следующем объеме и в следующие сроки:

Виды арендной платы	Ежегодный размер платежа в натуре	Сроки выплаты арендной платы
Продукция		
а) зерно пшеницы	1500 кг.	до 01 сентября текущего года
б) зерно ячменя	1500 кг.	до 01 сентября текущего года
в) масло подсолнечное	25 литров	до 01 ноября текущего года
г) сахар	25 кг.	до 01 ноября текущего года

По заявлению арендодателя ЗАО «Воздвиженское» обязуется выплатить денежный эквивалент продукции в натуре по цене рыночной стоимости, определяемой Курганинской торгово-промышленной палаты на момент начисления арендной платы.

Также ЗАО «Воздвиженское» обязуется выплатить собственнику земельной доли компенсацию за подлежащий уплате земельный налог за земельную долю, сдаваемую в аренду, и обязуется уплатить налог на доход физических лиц от выплачиваемой арендной платы за земельную долю.

4

Договор аренды заключить на срок 10 (десять) лет с момента проведения настоящего собрания, то есть до 11 июля 2027 года.

По второму вопросу повестки дня выступил Коцарев В.В. Уважаемые участники общей долевой собственности, а также их доверенные лица присутствующие здесь, необходимо избрать лицо, уполномоченное от имени участников долевой собственности без доверенности действовать при согласовании местоположения границ земельных участков, одновременно являющихся границей земельного участка, находящегося в долевой собственности, при обращении с заявлениями о проведении государственного кадастрового учета или государственной регистрации прав на недвижимое имущество в отношении земельного участка, находящегося в долевой собственности, и образуемых из него земельных участков, а также заключать договоры аренды данного земельного участка или соглашения об установлении частного сервитута в отношении данного земельного участка (далее - уполномоченное общим собранием лицо), в том числе об объеме и о сроках таких полномочий. Какие будут предложения у участников собрания?

Выступил Бояршинов Вадим Юрьевич с предложением избрать лицом, уполномоченным от имени участников долевой собственности без доверенности действовать при согласовании местоположения границ земельных участков, одновременно являющихся границей земельного участка, находящегося в долевой собственности, при обращении с заявлениями о проведении государственного кадастрового учета или государственной регистрации прав на недвижимое имущество в отношении земельного участка, находящегося в долевой собственности, и образуемых из него земельных участков, а также заключать договоры аренды данного земельного участка или соглашения об установлении частного сервитута в отношении данного земельного участка (далее - уполномоченное общим собранием лицо), Коцарева Вячеслава Владимировича со всеми вышеуказанными полномочиями сроком на 3 (три) года.

Других предложений не поступило.

Предложение по избранию кандидатуры Коцарева В.В. поставлено на голосование.

Проголосовали: **ЗА** — 3 целых 1/6 голоса,

ПРОТИВ – 1 голос

(Кудринская Марикелла Александровна, действующая на основании доверенности от Мостовой Любовь Ивановны, количество долей в праве общей долевой собственности – 1, площадь доли 2,83 га),

ВОЗДЕРЖАВШИХСЯ – нет.

РЕШИЛИ:

Большинством голосов избрать лицом, уполномоченным от имени участников долевой собственности без доверенности действовать при согласовании местоположения границ земельных участков, одновременно являющихся границей земельного участка, находящегося в долевой собственности, при обращении с заявлениями о проведении государственного кадастрового учета или государственной регистрации прав на недвижимое имущество в отношении земельного участка, находящегося в долевой собственности, и образуемых из него земельных участков, а также заключать договоры аренды данного земельного участка или соглашения об установлении частного сервитута в отношении данного земельного участка (далее - уполномоченное общим собранием лицо), **Коцарева Вячеслава Владимировича, 20.04.1972 года рождения, место рождения: г. Краснодар, паспорт гражданина РФ 0317 № 709957 выдан 15.05.2017**

года отделом УФМС России по Краснодарскому краю в Курганинском районе, код подразделения 230-040, зарегистрированного по адресу: Краснодарский край, Курганинский район, ст. Воздвиженская, ул. Красная 20 кв. 2 со всеми вышеуказанными полномочиями сроком на 3 (три) года.

По третьему вопросу повестки дня выступил Коцарев В.В.

Уважаемые участники общей долевой собственности, а также их доверенные лица присутствующие здесь, предлагаю перейти к третьему вопросу повестки дня.

В связи с изменением первоначальной площади земельного участка с кадастровым номером 23:16:0101000:306 необходимо утвердить новый расчет размера долей в праве общей собственности на земельный участок. Для этого предлагаю принять размер одной целой земельной доли площадью 2,83 га выразить простой арифметической дробью в виде 28300/175006, где числителем является площадь земельной доли в кв.м., а знаменателем площадь всего земельного участка в кв. м., то есть 175006 кв.м. Размеры земельных долей другой площадью будут выражены соответственно, где числителем также будет их площадь в кв. м.

Других предложений не поступило.

Предложение Коцарева В.В. об утверждении расчета размера долей в праве общей собственности на земельный участок поставлен на голосование.

Проголосовали: **ЗА** – 4 целых 1/6 голоса (единогласно),

ПРОТИВ – нет,

ВОЗДЕРЖАВШИХСЯ – нет.

РЕШИЛИ:

Утвердить следующий расчет размера долей в праве общей собственности на земельный участок общей площадью 175006 кв.м. с кадастровым номером 23:16:0101000:306, местоположение земельного участка: Краснодарский край, Курганинский район, бывшие земли ЗАО «Воздвиженское», бригада 2, поле 8к, участок 2:

№ п/п	Фамилия, имя, отчество собственника земельной доли (либо наименование юридического лица)	Площадь земельной доли	Расчет размера доли в праве общей собственности на земельный участок
1	2	3	4
1.	Тятых Татьяна Александровна	2,83га	28300/175006
2.	Мостовая Любовь Ивановна	2,83га	28300/175006
3.	Удотов Владимир Николаевич	2,83га	28300/175006
4.	Артамонова Валентина Ивановна	2,83га	28300/175006
5.	Закрытое акционерное общество (ЗАО) «Воздвиженское»	6,1317га	61317/175006

Слово взял председатель собрания Коцарев В.В.
Слово взял председатель собрания Коцарев В.В.
Все вопросы по повестке дня рассмотрены. Собрание считаю оконченным.
12 часов 05 минут.


К протоколу прилагается:
Список регистрации участников собрания (Приложение № 1).

Протокол составлен в двух экземплярах: один передается главе администрации Воздвиженского сельского поселения, второй – инициатору собрания.


Председатель собрания  Коцарев Вячеслав Владимирович

Секретарь собрания  Курбатов Сергей Александрович

Уполномоченное должностное лицо администрации Воздвиженского сельского поселения

 Курбатов Сергей Александрович

Глава администрации Воздвиженского сельского поселения

 Губайдуллина Оксана Владимировна

к протоколу собрания участников
общей долевой собственности на
земельный участок с кадастровым
номером 23:16:0101000:306
от 01 апреля 2017 года

Список регистрации участников собрания

№ п/п	Фамилия, имя, отчество собственника земельной доли (либо данные юридического лица)	Размер земельной доли	Номер записи государственной регистрации права в Едином государственном реестре недвижимости	Подпись присутствующего на собрании собственника, либо подпись представителя и указание данных доверенности
1	2	3	4	5
1.	Тятык Татьяна Александровна	2/5%	23-23-08/023/2011-288 от 30.04.2011 года	
2.	Мостовая Любовь Ивановна	2/5%	23-23-08/023/2011-290 от 30.04.2011 года	Кудринская Мария Александровна по доверенности № 8-3818 <i>[подпись]</i>
3.	Артамонова Валентина Ивановна	2/5%	23-23-08/006/2012-816 от 11.05.2012 года	Абрамочкова Анна Сергеевна по доверенности № 23 АА494434 <i>[подпись]</i>
4.	Удоль Владимир Николаевич	2/5%	23:16:0101000:306-23/008/2017-4 от 24.04.2017 года	
5.	Закрытое акционерное общество (ЗАО) «Воздвиженское»	2/5%	23-23-08/052/2012-201 от 07.11.2012 года 23-23-08/2019/2014-346 от 17.09.2014 года	<i>[подпись]</i> по доверенности от ЗАО «Воздвиженское» 10.07.2017.

Уполномоченник администрации Воздвиженского сельского поселения

11 июля 2017 *[подпись]*

№ 55
(11723)

ВТОРНИК
30 МАЯ
2017 года

КУРГАНИНСКИЕ ЗВЕЗДЫ

ЗОЛОТОЙ
ФОНА
ПРЕССЫ
2017

12+

Наш сайт в Интернете: <http://www.kurganские-известия.рф>

Издается с 18 марта 1930 года

Болеть за спорт цивилизованно

В преддверии большого события в спортивной жизни России - Кубка Конфедераций ФИФА по футболу, который пройдет в июне-июле этого года, - в районе состоялось заседание круглого стола на тему «Футбольные фанаты как субкультура в России».

Обсудить с молодými людьми культуру поведения при проведении массовых спортивных мероприятий вообще, и футбольных матчей - в частности, пришли взысьле: заместитель главы Курганского района Борис Панков, начальник отдела по делам молодежи районной администрации Наталья Палагутина, доктор исторических наук, кандидат юридических наук, профессор Армавирского государственного педагогического университета Алексей Мелихан, директор МБУ спортивный центр «Юность» Алексей Гусев, инструктор-методист спортивной школы № 2 Надежда Щербаченко, инспектор отдела по делам несовершеннолетних ОМВД России по Курганскому району, старший лейтенант полиции Арина Сафарян. В зале детской музыкальной школы собрался молодежный актив района, представители школьного учебного самоуправления, спортивные инструкторы.

Открывая заседание и приветствуя участников круглого стола, Борис Панков отметил:


- За последние годы в нашем районе и крае строится все больше спортивных объектов, растет число людей, которые занимаются физической культурой и спортом. В нашем районе работает прекрасный спортивный комплекс «Старт», для курганской молодежи открыты спортивные школы и секции, в которых с ними занимаются отличные тренеры. То есть спорт у нас сегодня на подъеме. А там, где есть спорт, всегда есть и болельщики, которые время от времени

РАБОТА СЛУЖБЫ СПАСЕНИЯ В СЛОВАХ И КРАСКАХ

УЧАЩИЕСЯ И ПЕДАГОГИ ДЕТСКОЙ ХУДОЖЕСТВЕННОЙ ШКОЛЫ, ЧИТАТЕЛИ И СОТРУДНИКИ МЕЖПОСЕЛЕНЧЕСКОЙ ЦЕНТРАЛИЗОВАННОЙ БИБЛИОТЕЧНОЙ СИСТЕМЫ РАЙОНА ПРИНЯЛИ УЧАСТИЕ В КРАЕВОМ КОНКУРСЕ «СЛУЖБА СПАСЕНИЯ 01» И КРАЕВОМ ЭТАПЕ ВСЕРОССИЙСКОГО ГЕРОИКО-ПАТРИОТИЧЕСКОГО ФЕСТИВАЛЯ ДЕТСКОГО И ЮНОШЕСКОГО ТВОРЧЕСТВА «ЗВЕЗДА СПАСЕНИЯ».

В этом году краевой конкурс детского художественного и литературного творчества, компьютерных разработок учащихся, учебно-методических пособий педагогов «Служба спасения 01» приурочен к Году гражданской обороны России. Инициатива проведения конкурса принадлежит сотрудникам Краснодарской краевой пожарно-технической выставки Главного управления МЧС России по Краснодарскому краю. Основная цель, преследуемая организаторами, - приобщение к культуре безопасного поведения через художественное творчество, литературу, обучающие проекты и современные компьютерные технологии.

Тематика творческих работ должна была отражать деятельность МЧС России: работу сотрудников военизированных подразделений гражданской обороны, отрядов радиационной и химической защиты, поисково-спасательных



**АКЛЮЧЕНИЕ О РЕЗУЛЬТАТАХ ПУБЛИЧНЫХ СЛУШАНИЙ
О РАССМОТРЕНИЮ ДОКУМЕНТАЦИИ ПО ПЛАНИРОВКЕ
ТЕРРИТОРИИ, ПРОВЕДЕННЫХ 20 АПРЕЛЯ 2017 ГОДА
мая 2017 года г. Курганинск**

Инициатор проведения публичных слушаний - глава Курганинского городского поселения Курганинского района на основании заявки акционерного общества «Газпром зораспределение Краснодар».

Публичные слушания назначены постановлением администрации Курганинского городского поселения Курганинского района от 9 марта 2017 года № 191.

Информация о проведении публичных слушаний была опубликована в газете «Курганинские известия» от 18 марта 2017 года № 28 (11696) и размещена вместе с проектом планировки и проектом межевания территории на официальном сайте администрации Курганинского городского поселения Курганинского района в информационно-телекоммуникационной сети Интернет.

Публичные слушания проведены 20 апреля 2017 года, в 16.00, в 101 кабинете здания администрации муниципального образования Курганинский район, по адресу: г. Курганинск, ул. Ленина, 27.

Уполномоченный орган по проведению публичных слушаний - комиссия по землепользованию и застройке Курганинского городского поселения Курганинского района.

Вопрос публичных слушаний:

№ п/п	Наименование проекта или формулировка вопроса	Текст предложения, рекомендации	Ф.И.О. эксперта, участника, название организации
1	1) Рассмотрение документации по планировке (проекта планировки и проекта межевания) территории линейного объекта: «Распределительный газопровод низкого давления, газопровод-ввод от точки подключения до границы земельного участка, расположенного по адресу: Краснодарский край, Курганинский район, город Курганинск, садоводческое товарищество «Березка», улица Садовая, 20».	1) обосновать местоположение устанавливаемых красных линий по ул. Садовой; 2) указать координаты красных линий; 3) состав и содержание документации по планировке территории привести в соответствии с требованиями Градостроительного кодекса РФ.	Д. В. Шишкин, Е. В. Перкин.

Предложение комиссии по землепользованию и застройке:
- доработать проект планировки и проект межевания территории в соответствии с поступившими предложениями;
- утвердить заключение о результатах публичных слушаний;
- опубликовать заключение о результатах публичных слушаний в газете «Курганинские известия» и разместить на официальном сайте администрации Курганинского городского поселения Курганинского района в сети Интернет в установленный срок.

А. И. АЛЕКСЕЕВ, заместитель главы Курганинского городского поселения Курганинского района, председатель комиссии.

**ИЗВЕЩЕНИЕ О ПРОВЕДЕНИИ СОБРАНИЯ
О СОГЛАСОВАНИИ МЕСТОПОЛОЖЕНИЯ
ГРАНИЦ ЗЕМЕЛЬНОГО УЧАСТКА**

Кадастровым инженером Севериновой Ольгой Евгеньевной, почтовый адрес: Краснодарский край, г. Курганинск, ул. Калинина, 55, адрес электронной почты: o.severinova@mail.ru, т. 8 (86147) 2-70-65, реестровый номер кадастрового инженера: 593, идентификационный номер квалификационного аттестата: 23-10-28, выполняются кадастровые работы в отношении земельного участка с кадастровым № 23:16:0202027:20, расположенного по адресу: Курганинский район, ст. Темиргоевская, ул. Прогонная, 65. Заказчиком кадастровых работ является: Беляев Сергей Леонидович, проживающий по адресу: ст. Темиргоевская, ул. Прогонная, 65, т. 8-938-435-17-49.

Собрание заинтересованных лиц по поводу согласования местоположения границы состоится по адресу: ст. Темиргоевская,

СООБЩЕНИЕ (ИЗВЕЩЕНИЕ)

о созыве общего собрания участников общей долевой собственности на земельный участок из состава земель сельскохозяйственного назначения

Администрация Воздвиженского сельского поселения Курганинского района Краснодарского края извещает участников общей долевой собственности земельного участка из состава земель сельскохозяйственного назначения, имеющего кадастровый номер: 23:16:0101000:230, площадью 361708 квадратных метров, из земель сельскохозяйственного назначения - для сельскохозяйственного производства, адрес (местоположение): Российская Федерация, Краснодарский край, Курганинский район, бывшие земли ЗАО «Воздвиженское», бригада 2, поле 8к, участок 1, о проведении 11 июля 2017 года, в 10 часов 00 минут, общего собрания по адресу: Российская Федерация, Краснодарский край, Курганинский район, станция Воздвиженская, улица Советская, 12А (здание МБУК «Воздвиженский КДЦ»). Начало регистрации участников собрания - в 9 часов 00 минут.

Участвовать в общем собрании имеют право только участники общей долевой собственности указанного земельного участка по предъявлению оригиналов: документов, удостоверяющих личность, документов, удостоверяющих право на земельную долю указанного земельного участка; в случае представительства собственником другим лицом (доверителем), такому лицу (доверителю) необходимо иметь также документы, подтверждающие его полномочия (доверенность). Общее собрание созывается по инициативе ЗАО «Воздвиженское», являющегося участником общей долевой собственности на данный земельный участок.

Повестка дня общего собрания: 1. Об условиях договора аренды земельного участка, находящегося в долевой собственности. 2. О лице, уполномоченном от имени участников долевой собственности без доверенности действовать при согласовании местоположения границ земельных участков, одновременно являющихся границей земельного участка, находящегося в долевой собственности при обращении с заявлениями о проведении государственного кадастрового учета и (или) государственной регистрации прав на недвижимое имущество в отношении земельного участка, находящегося в долевой собственности, и образующих из него земельных участков, а также заключать договоры аренды данного земельного участка, соглашения об установлении частного сервитута в отношении данного земельного участка или соглашения об изъятии недвижимого имущества для государственных или муниципальных нужд (далее - уполномоченное общим собранием лицо), в том числе об объеме и сроках таких полномочий. 3. Об утверждении расчета размера долей в праве общей собственности на земельный участок.

Участники долевой собственности указанного земельного участка вправе ознакомиться с документами по вопросам, вынесенным на обсуждение общего собрания, по адресу: Краснодарский край, Курганинский район, станция Воздвиженская, улица Советская, 12, ежедневно, с 8 до 16 часов, перерыв - с 12 до 13 часов, кроме субботы и воскресенья, тел. для справок - 7-51-32.

Администрация Воздвиженского сельского поселения Курганинского района Краснодарского края.

СООБЩЕНИЕ (ИЗВЕЩЕНИЕ)

о созыве общего собрания участников общей долевой собственности на земельный участок из состава земель сельскохозяйственного назначения

Администрация Воздвиженского сельского поселения Курганинского района Краснодарского края извещает участников общей долевой собственности земельного участка из состава земель сельскохозяйственного назначения, имеющего кадастровый номер: 23:16:0101000:306, площадью 175006 квадратных метров, из земель сельскохозяйственного назначения - для сельскохозяйственного производства, адрес (местоположение): Российская Федерация, Краснодарский край, Курганинский район, бывшие земли ЗАО «Воздвиженское», бригада 2, поле 8к, участок 2, о проведении 11 июля 2017 года, в 11 часов 30 минут, общего собрания по адресу: Российская Федерация, Краснодарский край, Курганинский район, станция Воздвиженская, улица Советская, 12А (здание МБУК «Воздвиженский КДЦ»). Начало регистрации участников собрания - в 11 часов 00 минут.

Участвовать в общем собрании имеют право только участники общей долевой собственности указанного земельного участка по предъявлению оригиналов: документов, удостоверяющих личность, документов, удостоверяющих право на земельную долю указанного земельного участка; в случае представительства собственником другим лицом (доверителем), такому лицу (доверителю) необходимо иметь также документы, подтверждающие его полномочия (доверенность). Общее собрание созывается по инициативе ЗАО «Воздвиженское», являющегося участником общей долевой собственности на данный земельный участок.

Повестка дня общего собрания:
1. Об условиях договора аренды земельного участка, находящегося в долевой собственности.